

Planimetria di dettaglio TOC 3 in scala 1:1000



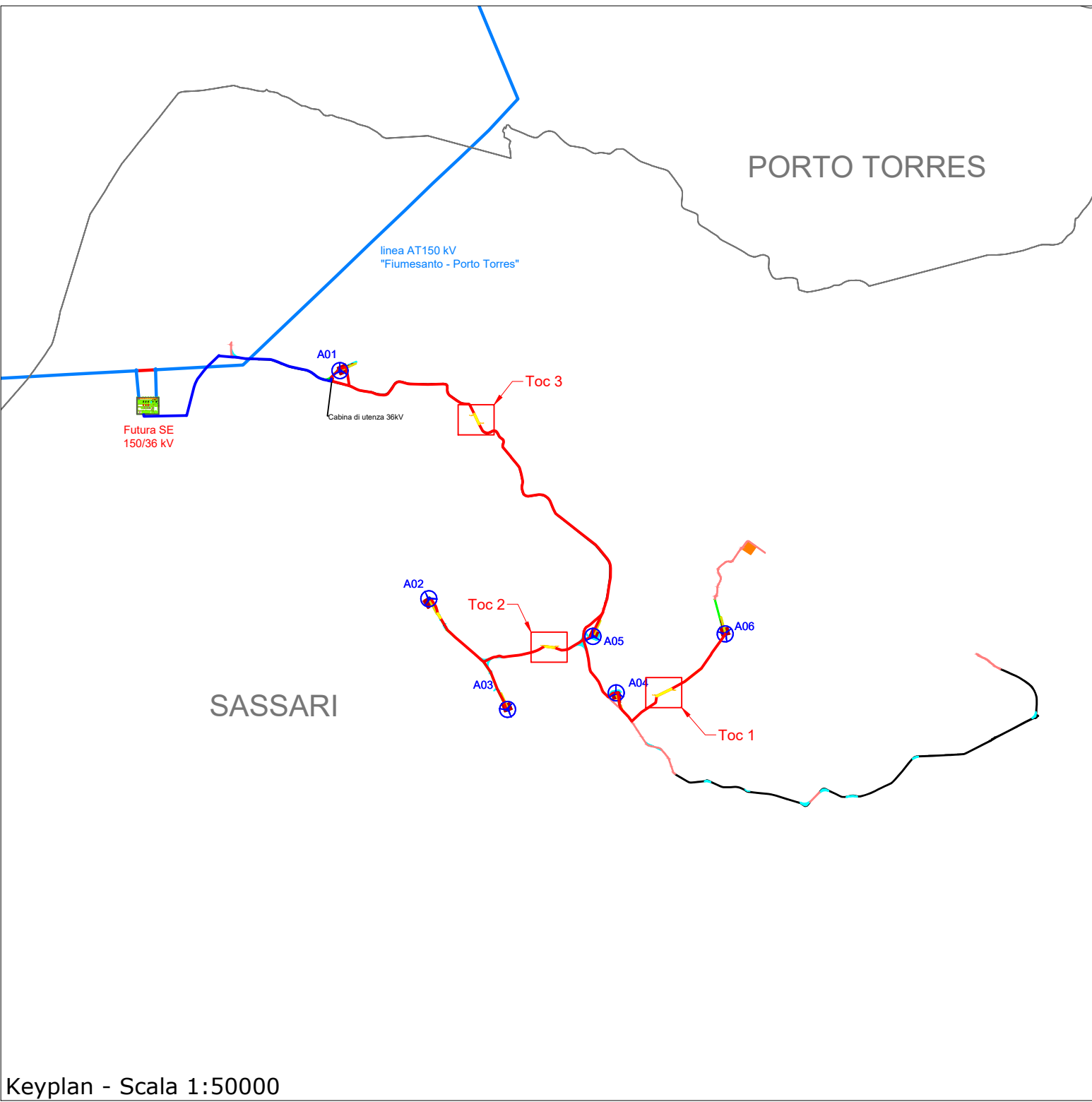
Foto 1



Foto 3



Foto 2

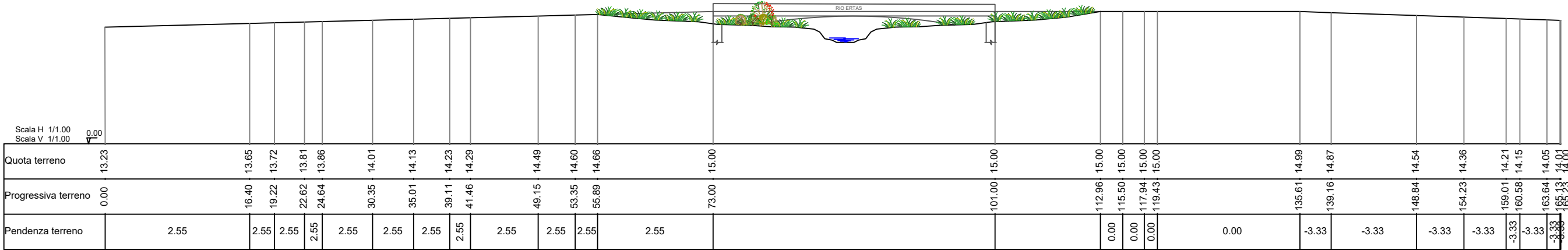


Keyplan - Scala 1:50000

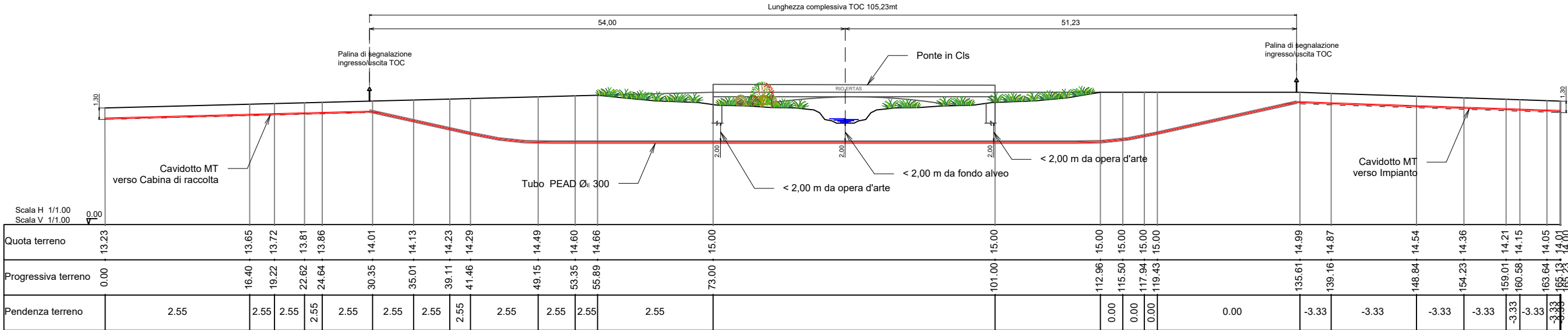
LEGENDA

- Cavidotto interrato AT interno
- Cavidotto interrato - tratti in TOC
- Idrologia superficiale

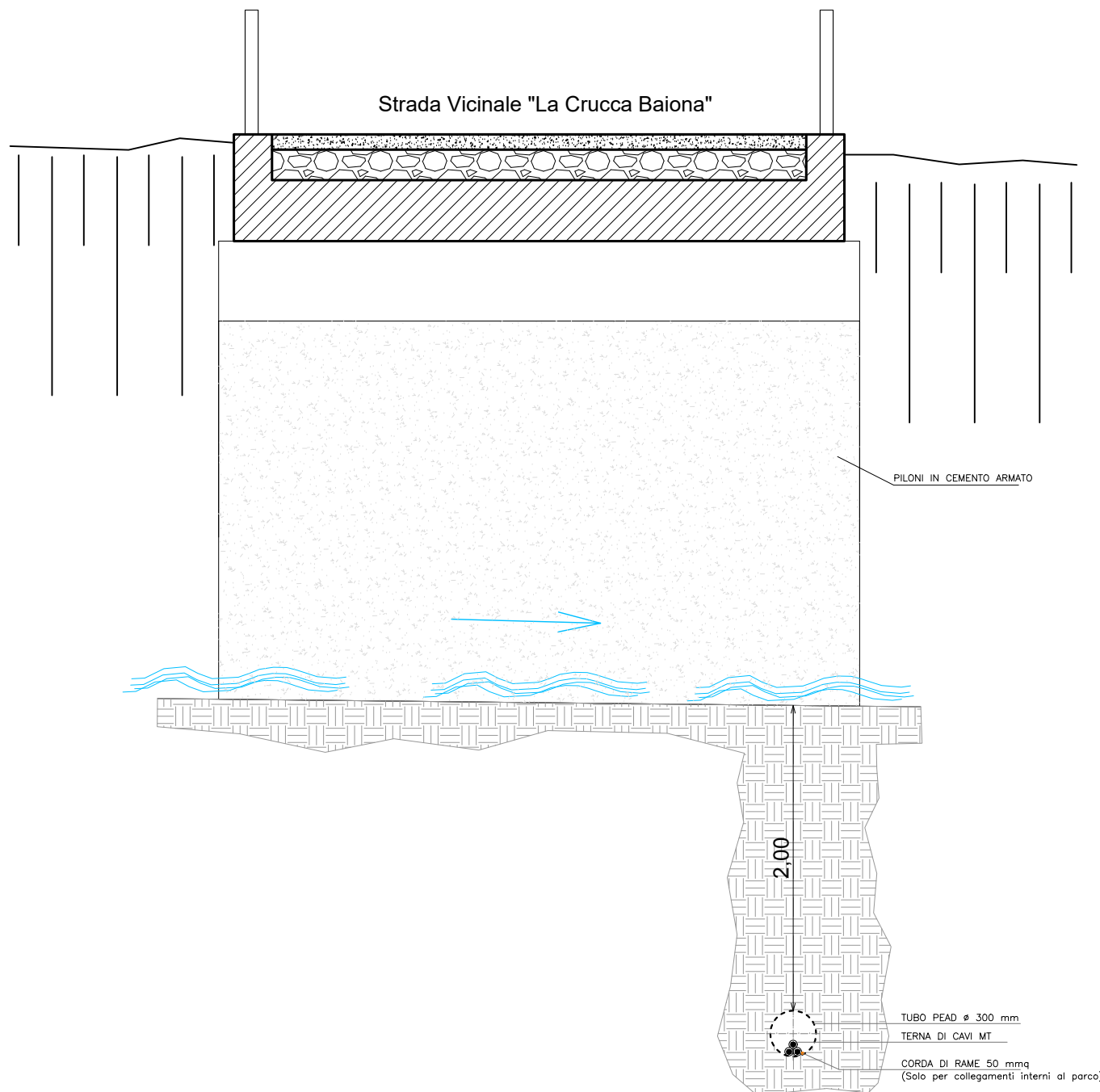
Sezione longitudinale TOC 3 - STATO DI FATTO in scala 1:500



Sezione longitudinale TOC 3 - STATO DI PROGETTO in scala 1:500



Sezione trasversale TOC 3 - PARTICOLE COSTRUTTIVO in scala 1:20



REGIONE SARDEGNA  
PROVINCIA DI SASSARI

Comune:  
Sassari  
Località "Campanedda"

PROGETTO DEFINITIVO PER LA REALIZZAZIONE DI UN IMPIANTO DI  
PRODUZIONE DI ENERGIA ELETTRICA DA FONTE EOLICA E RELATIVE  
OPERE DI CONNESSIONE - 6 AEROGENERATORI -

Sezione ITER:  
**GENIO CIVILE DI SASSARI**

Titolo elaborato:  
**ALLEGATO GRAFICO 03 ALLA RELAZIONE TECNICA GENIO CIVILE**

N. Elaborato: ITER.GC.04

Scala: Varie

Committente  
**SASSARI WIND S.r.l.**

Progettazione

**bia**  
energia viva

sede legale e operativa  
Via Papa Benedetto XV n.4  
09030 Assemini (CA)  
P.IVA 03983480926

**TENPROJECT**

sede legale e operativa  
San Martino Sannita (BN) Loc. Chianarelle snc Area Industriale  
sede operativa  
Lucera (FG) Via Alfonso La Cava 114  
P.IVA 01465940923  
Azienda con sistema gestione qualità Certificato N. 50 100 11873



Progettista  
**Dott. Ing. Nicola FORTE**

Rev.	Data	Elaborazione	Approvazione	Emissione	DESCRIZIONE
00	Marzo 2023	AM sigla	NF sigla	NF sigla	Riscontro nota prot. 2645 del 19/01/2023
Nome File sorgente	GE.SSR01.ITER.GC.01_04.dwg	Nome file stampa	GE.SSR01.ITER.GC.04.pdf	Formato di stampa	A1